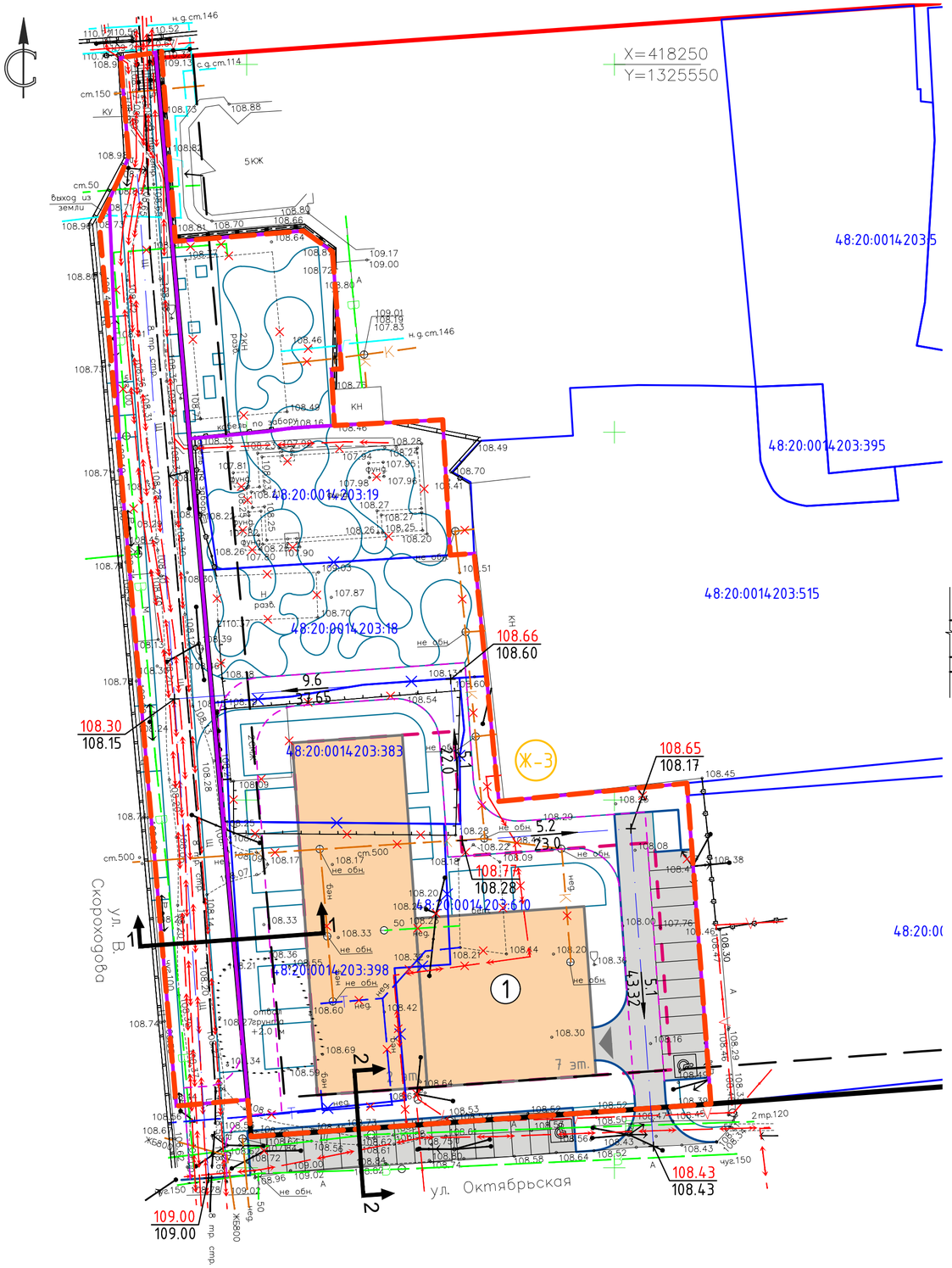

Экспликация зданий и сооружений

N п/п	Наименование	Этажность	Примечание
1	Многоквартирное жилое здание со встроенными (встроенно-пристроенными) нежилыми помещениями и подземной парковкой по ул. Октябрьская в г. Липецке	2-7	проект.

Проектируемый поперечный профиль улицы (1-1)

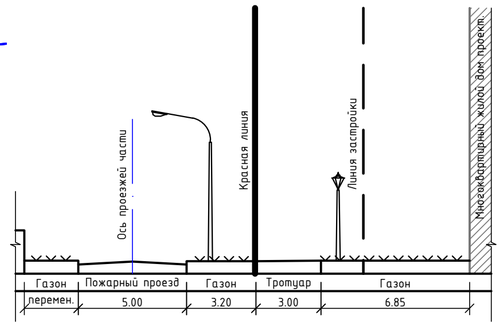

Проектируемый поперечный профиль улицы (2-2)

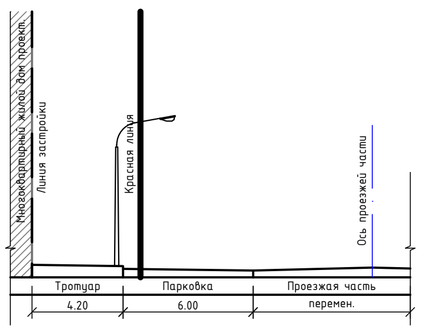

УСЛОВНЫЕ ОБОЗНАЧЕНИЯ

проект. сущ.

- Граница разработки проекта
- Красные линии
- Линии регулирования застройки
- Границы существующих кадастровых участков
- 48:20:0014203:610 — Кадастровые номера земельных участков
- Ж-3 — Зона застройки среднеэтажными жилыми домами
- Многоквартирный жилой дом
- Асфальтобетонное покрытие
- Граница подземной парковки
- Въезд/выезд на подземную парковку
- Граница пожарного проезда
- Граница образуемого земельного участка
- 1—1 — Поперечный профиль жилой улицы
- 5.2 / 23.0 — -уклон в тысячных -направление стока вод -расстояние в метрах
- 108.65 / 108.17 — -проектная отметка -отметка существующего рельефа

Согласовано

Взамен инв. №

Подп. и дата

Инв. № подл.

Изм.	Кол.уч.	Лист	№док.	Подпись	Дата
Разработал		Жданюк Е.			11.24
ГАП		Голубов А.			11.24
Гл. констр.		Батищев В.			11.24
Н. контр.		Старых И.			11.24

93-24-ППиПМ

Документация по планировке территории (проект планировки и проект межевания) в районе ул. Октябрьская и ул. Валентина Скороходова в городе Липецке

Проект планировки. Материалы по обоснованию

Стадия	Лист	Листов
П	6	

Схема вертикальной планировки территории, инженерной подготовки и инженерной защиты территории. М1:500

ООО СЗ "Строймастер"

Формат А2